

СОГЛАСОВАНО

Комитет по образованию
администрации
Муниципального образования
г.Новомосковск



И.В.Ларина

20__ г.

УТВЕРЖДАЮ

Заведующий Муниципальным
бюджетным дошкольным
образовательным учреждением
«Детский сад комбинированного
вида № 53»



Н.Б.Ускова

(подпись)

« » 20__ г.

СОГЛАСОВАНО

ОГИБДД ОМВД России по
г.Новомосковску

В.Н. Уткин
(подпись)

20__ г.

ПАСПОРТ

дорожной безопасности

Муниципальное бюджетное дошкольное образовательное учреждение
«Детский сад комбинированного вида № 53»

Содержание

Общие сведения	3
Описание План – схемы	5
I. План - схемы ДОУ.	
1) Район расположения ДОУ, пути движения транспортных средств и детей (учеников, обучающихся);	
2) Организация дорожного движения в непосредственной близости от дошкольного образовательного учреждения с размещением соответствующих технических средств, маршруты движения детей и расположение парковочных мест;	
3) Схема маршрутов движения организованных групп детей от ДОУ к Детскому парку.	
4) Пути движения транспортных средств к местам разгрузки/погрузки и рекомендуемых безопасных путей передвижения детей по территории образовательного учреждения.	
II. Приложения.	

Общие сведения

Муниципальное бюджетное дошкольное образовательное учреждение

«Детский сад комбинированного вида № 53»

Тип ОУ дошкольное

Юридический адрес ОУ: 301657, Тульская область, город Новомосковск, улица
Космонавтов, дом 3-а

Фактический адрес ОУ: 301657, Тульская область, город Новомосковск, улица
Космонавтов, дом 3-а

Руководители ОУ:

Заведующий

Ускова Наталья Борисовна

(фамилия, имя, отчество)

8(48762) 3-73-52

(телефон)

Заместитель заведующего

Елоховская Ольга Александровна

(фамилия, имя, отчество)

8(48762) 3-73-52

(телефон)

Заведующий хозяйством

Холодильникова Ирина Александровна

(фамилия, имя, отчество)

8(48762) 3-73-52

(телефон)

Ответственные работники

муниципального органа

образования

Инспектор КОиН

(должность)

8(48762) 6-24-48

(телефон)

Крышнев

Татьяна Анатольевна

(фамилия, имя, отчество)

Ответственные от

Госавтоинспекции

Инспектор ОГИБДД ОМВД

России по г. Новомосковску

(должность)

8(48762) 6-10-11

(телефон)

Чечелев

Сергей Романович

(фамилия, имя, отчество)

Ответственные работники

за мероприятия по профилактике

детского травматизма

зам. зав.

(должность)

8(48762) 3-73-52

(телефон)

Елоховская

Ольга Александровна

(фамилия, имя, отчество)

Руководитель или ответственный
работник дорожно-эксплуатационной
организации, осуществляющей
содержание УДС*

Ведущий инженер
Кабанов
Юрий Юрьевич 8-48762-6-81-
(фамилия, имя, отчество) (телефон)

Руководитель или ответственный
работник дорожно-эксплуатационной
организации, осуществляющей
содержание ТСОДД*

Ведущий инженер
Кабанов
Юрий Юрьевич 8-48762-6-81-22
(фамилия, имя, отчество) (телефон)

Количество воспитанников – 127
Наличие уголка по БДД – в каждой возрастной группе (5), методический кабинет

(если имеется, указать место расположения)
Наличие автогородка (площадки) по БДД – площадка с дорожной разметкой и
дорожными знаками имеется

Наличие автобуса в ОУ – _____
(при наличии автобуса)

Владелец автобуса – _____
(ОУ, муниципальное образование и др.)

Время занятий в ДОУ:
1-ая половина дня: 07:30 – 12:30
2-ая половина дня: 15:00 – 17:30

Телефоны оперативных служб:

01 – пожарная служба

02 - полиция

03 – скорая помощь

112- единый номер экстренных служб

Описание план – схемы МБДОУ

1) Район расположения ДОУ, пути движения транспортных средств и детей

Муниципальное бюджетное дошкольное образовательное учреждение «Детский сад комбинированного вида № 53» (далее МБДОУ) находится внутри жилой зоны микрорайона Вахрушево города Новомосковска Тульской области. В доступной близости от МБДОУ находятся две автобусные остановки для обеспечения проезда детей в детский сад из других районов города. Пешеходные пути следования воспитанников в МБДОУ указаны на схеме. Территория, указанная в схеме, включает в себя:

- образовательное учреждение;
- жилые дома, в которых проживает большая часть детей МБДОУ;
- автомобильные дороги и тротуары.

На схеме обозначено:

- расположение жилых домов, зданий и сооружений;
- сеть автомобильных дорог;
- пути движения транспортных средств;
- пути движения детей в/из образовательного учреждения;
- уличные пешеходные переходы;
- названия улиц и нумерация домов.
- дислокация существующих дорожных знаков и дорожной разметки;

На схеме указано расположение остановок маршрутных транспортных средств и безопасные маршруты движения детей от остановочного пункта к МБДОУ и обратно;

Схема организации дорожного движения ограничена автомобильными дорогами, находящимися в непосредственной близости от образовательного учреждения.

2) Организация дорожного движения в непосредственной близости от дошкольного образовательного учреждения с размещением соответствующих технических средств, маршруты движения детей и расположение парковочных мест

В непосредственной близости от МБДОУ расположены жилые дома микрорайона Вахрушево. Отсутствие организованной парковки и пешеходные дороги, с придворовых территорий, обеспечивают беспрепятственный доступ детей и родителей в МБДОУ. Маршруты движения воспитанников МБДОУ не пересекаются с маршрутами движения общественного транспорта.

На схеме обозначено:

- здание МБДОУ, территория принадлежащая детскому саду ограниченная бетонным забором;
- тротуары;
- направление безопасного маршрута движения детей .

3) Схема движения детей к Детскому парку.

Дети организовано в сопровождении взрослых двигаются согласно маршруту для проведения организованной деятельности вне территории ДОУ.

4) Пути движения транспортных средств к местам разгрузки/погрузки и рекомендуемых безопасных путей передвижения детей по территории образовательного учреждения.

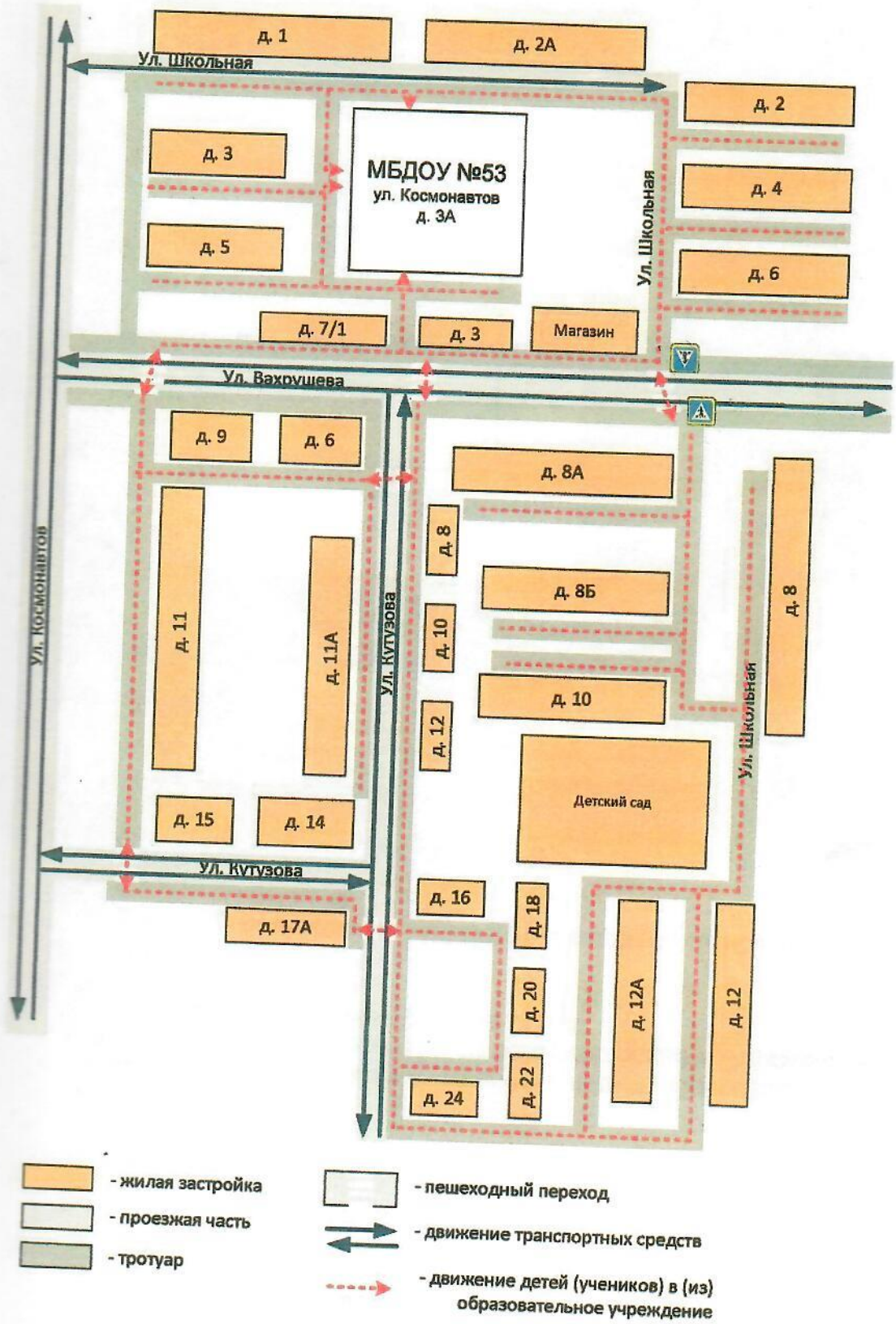
Транспортные средства в МБДОУ осуществляет въезд со стороны улицы Космонавтов. Территория МБДОУ оснащена площадкой для погрузки и разгрузки продуктов питания.

На схеме указана примерная траектория движения транспортного средства на территории МБДОУ, в том числе место погрузки/разгрузки, а также безопасный маршрут движения детей во время погрузочно-разгрузочных работ.

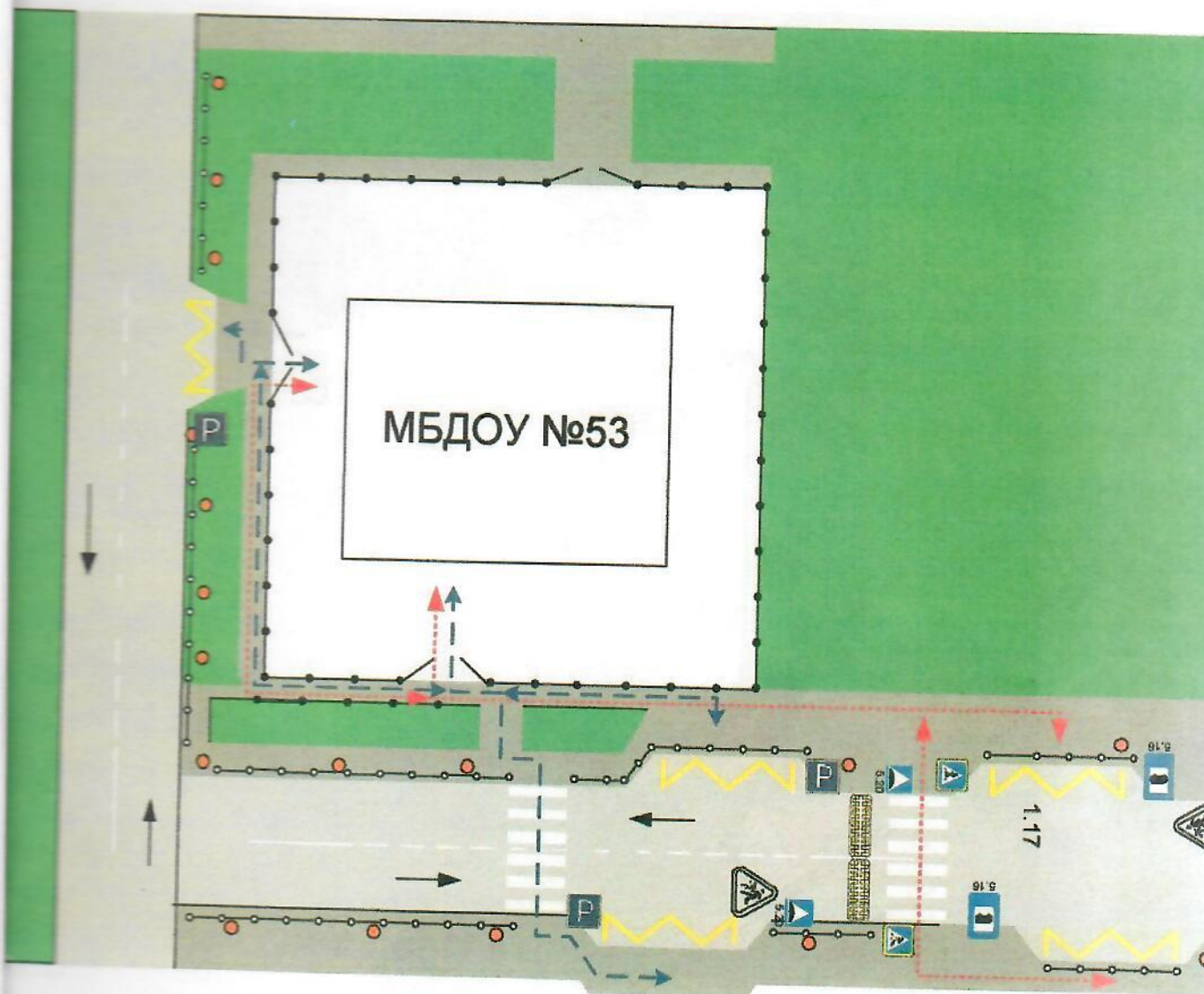
В целях обеспечения безопасного движения детей по территории МБДОУ исключено пересечение путей движения воспитанников и путей движения транспортных средств.

I. План-схемы МБДОУ.

1) План-схема района расположения МБДОУ, пути движения транспортных средств и детей

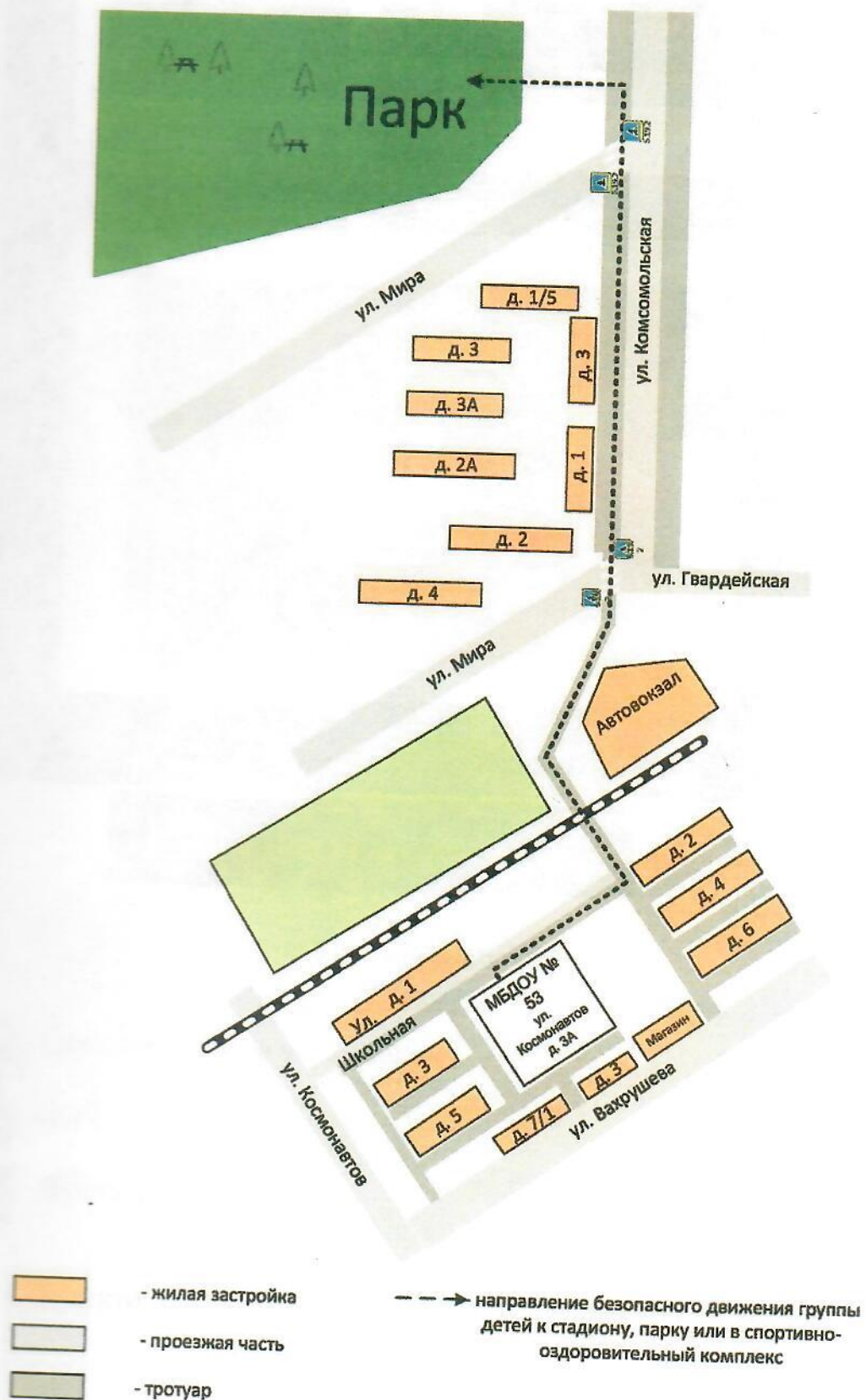


2) Схема организации дорожного движения в непосредственной близости от образовательного учреждения с размещением соответствующих технических средств маршруты движения детей и расположение парковочных мест




- пешеходное ограждение
- ограждение образовательного учреждения и стоянки транспортных средств
- искусственная неровность
- искусственное освещение
- направление движения транспортного потока
- направление движения детей от остановок маршрутных транспортных средств
- направление движения детей от остановок частных транспортных средств





3. План-схема движения детей от образовательного учреждения к Детскому парку



II. План – схема обеспечения безопасности перевозок детей специальным транспортным средством (автобусом).



Условные обозначения

-  Образовательное учреждения
-  Жилые постройки
-  Тротуар
-  Траектория движения автобуса при осуществлении перевозок детей