

СОГЛАСОВАНО

Комитет по образованию  
администрации муниципального  
образования город Новомосковск

А.Г. Нагаева

(подпись)

«01» августа 2022г.

СОГЛАСОВАНО

ОГИБДД ОМВД России по  
г.Новомосковску

В.Н. Уткин

(подпись)

«01» августа 2022г.

УТВЕРЖДАЮ

Заведующий Муниципальным  
бюджетным дошкольным  
образовательным учреждением  
«Детский сад комбинированного  
вида № 53»

Н.В. Дскова

(подпись)

«01» августа 2022г.

# ПАСПОРТ

## дорожной безопасности

Муниципальное бюджетное дошкольное образовательное учреждение  
«Детский сад комбинированного вида № 53»

## Содержание

Общие сведения	3
Описание План – схемы	5
I. План - схемы ДОУ.	
1) Район расположения ДОУ, пути движения транспортных средств и детей (учеников, обучающихся);	
2) Организация дорожного движения в непосредственной близости от дошкольного образовательного учреждения с размещением соответствующих технических средств, маршруты движения детей и расположение парковочных мест;	
3) Схема маршрутов движения организованных групп детей от ДОУ к Детскому парку.	
4) Пути движения транспортных средств к местам разгрузки/погрузки и рекомендуемых безопасных путей передвижения детей по территории образовательного учреждения.	
II. Информация об обеспечении безопасности перевозок детей специальным транспортным средством (автобусом).	
1) общие сведения;	
2) маршрут движения автобуса до ОУ;	
3) безопасное расположение остановки автобуса ОУ.	
III. Приложения:	

## Общие сведения

Муниципальное бюджетное дошкольное образовательное учреждение  
«Детский сад комбинированного вида № 53»

тип ОУ дошкольное

Юридический адрес ОУ: 301657, Тульская область, город Новомосковск,  
улица Космонавтов, дом 3-а

Фактический адрес ОУ: 301657, Тульская область, город Новомосковск,  
улица Космонавтов, дом 3-а

Руководители ОУ:

Заведующий

Ускова Наталья Борисовна

(фамилия, имя, отчество)

(48762) 3-73-52

(телефон)

Заместитель заведующего  
по воспитательной и  
методической работе

Гуляева Светлана Ивановна

(фамилия, имя, отчество)

(48762) 3-73-52

(телефон)

Заместитель заведующего  
по административной и  
хозяйственной работе

Холодильникова  
Ирина Александровна

(фамилия, имя, отчество)

(48762) 3-73-52

(телефон)

Ответственные работники  
муниципального органа  
образования

Инспектор КО

(должность)

(фамилия, имя, отчество)

(48762) 6-43-35

(телефон)

Воронцова  
Галина Николаевна

Ответственные от  
Госавтоинспекции

ИДПС ОВ ДПС ГИБДД  
лейтенант полиции

(должность)

(48762) 6-10-11

(телефон)

Чечелев  
Сергей Романович

(фамилия, имя, отчество)

Ответственные работники  
за мероприятия по профилактике  
детского травматизма

зам. зав. по ВМР

(должность)

(48762) 3-73-52

(телефон)

Гуляева  
Светлана Ивановна

(фамилия, имя, отчество)

руководитель или ответственный  
за дорожно-эксплуатационной  
работой организации, осуществляющей  
обслуживание УДС\* и ТСОДД\*

Карих  
Павел Анатольевич (48762) 2-72-38  
(фамилия, имя, отчество) (телефон)

Количество воспитанников – 120  
Площадка по БДД - в каждой возрастной группе (5), методический  
*(если имеется, указать место расположения)*  
Площадка (площадки) по БДД – площадка с дорожной разметкой  
и дорожными знаками - имеется  
Место автобуса в ОУ - \_\_\_\_\_  
*(при наличии автобуса)*  
Владелец автобуса - \_\_\_\_\_  
*(ОУ, муниципальное образование и др.)*

Время занятий в ДОУ:  
1-ая половина дня: 08:30 – 12:30  
2-ая половина дня: 15:00 – 17:30

Телефоны оперативных служб:

- 01 – пожарная служба
- 02 - полиция
- 03 – скорая помощь
- 112- единый номер экстренных служб

## описание план – схемы образовательной организации

плана расположения ДОУ, пути движения транспортных средств и

Муниципальное бюджетное дошкольное образовательное учреждение «Детский сад комбинированного вида № 53» (далее – образовательная организация) находится внутри жилой зоны микрорайона Вахрушево города Новомосковска Тульской области. В доступной близости от образовательной организации находятся две автобусные остановки для обеспечения проезда детей в детский сад из других районов города. Пешеходные пути следования воспитанников в образовательную организацию указаны на схеме. Территория, указанная в схеме, включает в себя:

- образовательное учреждение;
- жилые дома, в которых проживает большая часть детей образовательной организации;
- автомобильные дороги и тротуары.

На схеме обозначено:

- расположение жилых домов, зданий и сооружений;
- сеть автомобильных дорог;
- пути движения транспортных средств;
- пути движения детей в/из образовательного учреждения;
- уличные пешеходные переходы;
- названия улиц и нумерация домов.
- дислокация существующих дорожных знаков и дорожной разметки;

На схеме указано расположение остановок маршрутных транспортных средств и безопасные маршруты движения детей от остановочного пункта к образовательной организации и обратно;

Схема организации дорожного движения ограничена автомобильными дорогами, находящимися в непосредственной близости от образовательного учреждения.

### **2) Организация дорожного движения в непосредственной близости от дошкольного образовательного учреждения с размещением соответствующих технических средств, маршруты движения детей и расположение парковочных мест**

В непосредственной близости от образовательной организации расположены жилые дома микрорайона Вахрушево. Отсутствие организованной парковки и пешеходные дороги, с придворовых территорий, обеспечивают беспрепятственный доступ детей и родителей в образовательной организации. Маршруты движения воспитанников образовательной организации не пересекаются с маршрутами движения общественного транспорта.

на схеме обозначено:

- здание образовательной организации, территория принадлежащая этому саду ограниченная бетонным забором;
- тротуары;
- направление безопасного маршрута движения детей.

### **Схема движения детей к Детскому парку**

Дети организовано в сопровождении взрослых двигаются согласно маршруту для проведения организованной деятельности вне территории образовательной организации.

### **Пути движения транспортных средств к местам разгрузки/погрузки и рекомендуемых безопасных путей передвижения детей по территории образовательного учреждения.**

Въезд транспортных средств на территорию образовательной организации осуществляется со стороны улицы Космонавтов. Территория образовательной организации оснащена площадкой для погрузки и разгрузки продуктов питания.

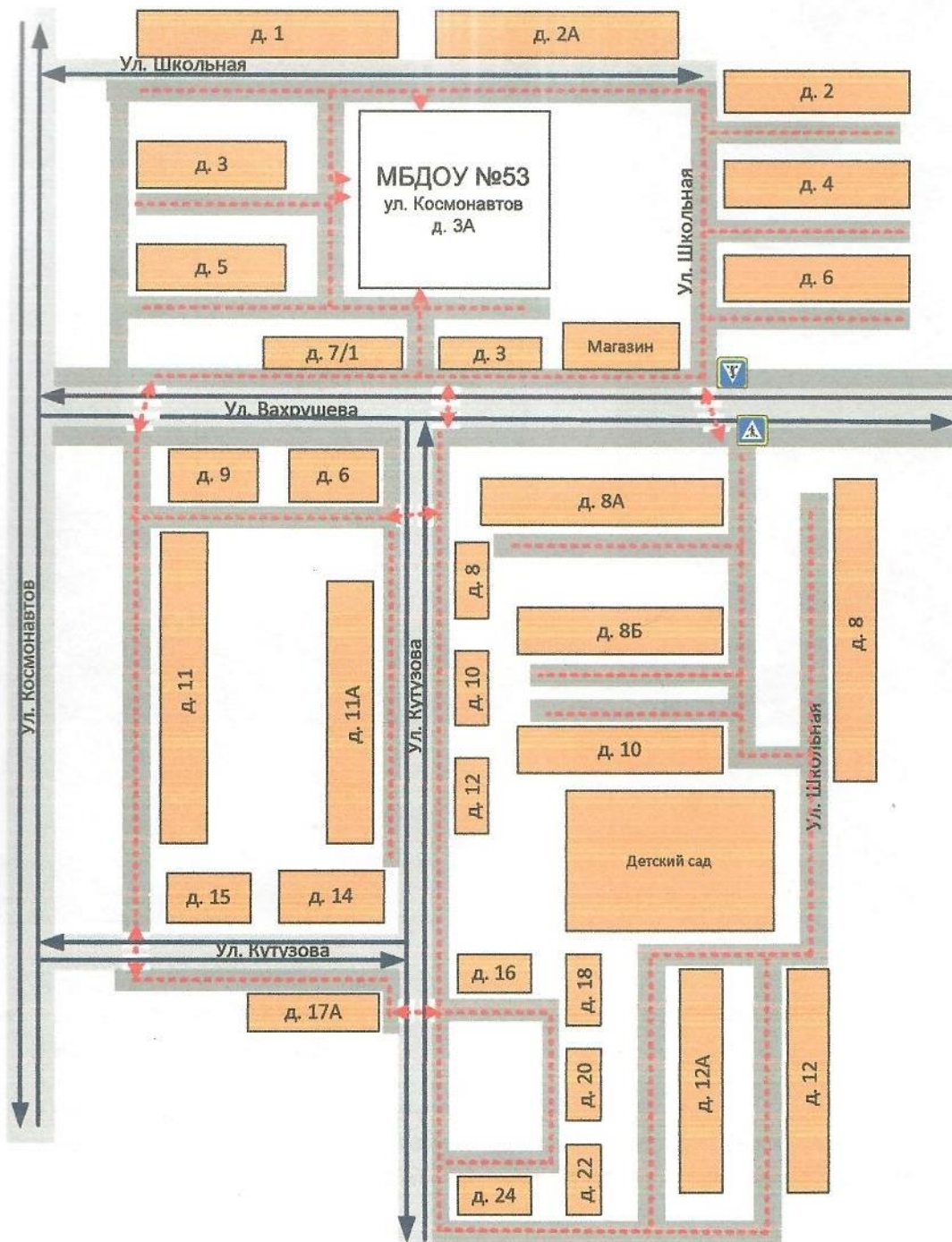
На схеме указана примерная траектория движения транспортного средства на территории образовательной организации, в том числе место погрузки/разгрузки, а также безопасный маршрут движения детей во время погрузочно-разгрузочных работ.

В целях обеспечения безопасного движения детей по территории образовательной организации исключено пересечение путей движения воспитанников и путей движения транспортных средств.

# 1. План-схемы МБДОУ «Детский сад № 53».

## План-схема района расположения МБДОУ «Детский сад № 53»,

### пути движения транспортных средств и детей



- жилая застройка
- проезжая часть
- тротуар

- пешеходный переход
- движение транспортных средств
- движение детей (учеников) в (из) образовательное учреждение

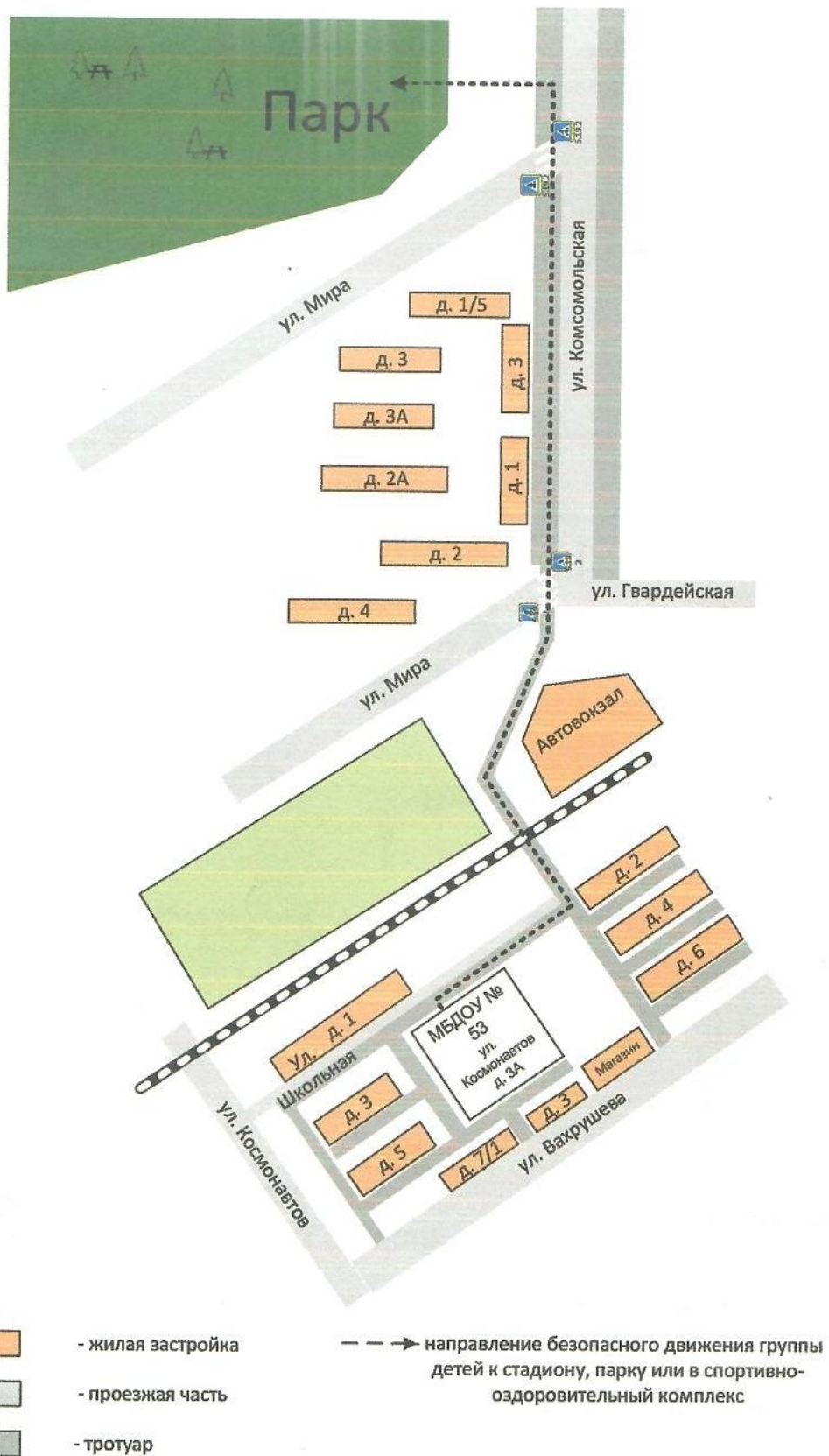
2) Схема организации дорожного движения в непосредственной близости от образовательного учреждения с размещением соответствующих технических средств, маршруты движения детей и расположение парковочных мест



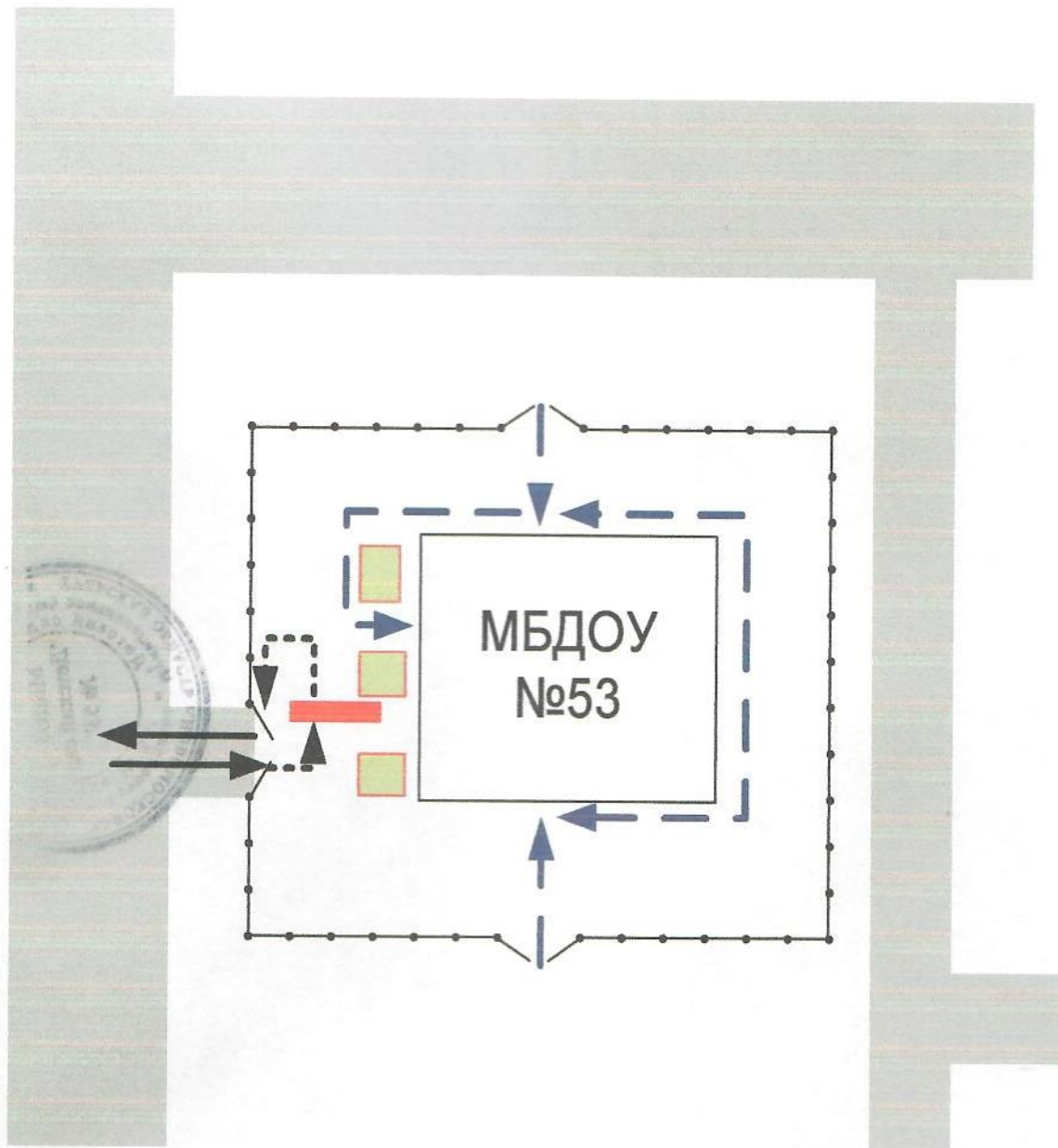
- пешеходное ограждение
- ограждение образовательного учреждения и стоянки транспортных средств
- искусственная неровность
- искусственное освещение
- направление движения транспортного потока
- направление движения детей от остановок маршрутных транспортных средств
- направление движения детей от остановок частных транспортных средств








### 3. План-схема движения детей от образовательного учреждения к Детскому парку



4. Пути движения транспортных средств к местам разгрузки/погрузки и рекомендуемые пути передвижения детей по территории образовательного учреждения



-  - въезд/выезд грузовых транспортных средств
-  - движение грузовых транспортных средств по территории образовательного учреждения
-  - движение детей и подростков на территории образовательного учреждения
-  - место разгрузки/погрузки
-  - клумба